

Parmi les problèmes concernant le peuplement de l'Imerina, celui des Vazimba a soulevé diverses conjectures. La plupart des auteurs admettent, suivant en cela certains recueils de traditions, que les Vazimba étaient les premiers habitants de l'Imerina et qu'ils furent supplantés par les Merina arrivés par la suite en provenance de la côte.

Notons tout d'abord que selon une tradition rapportée par Rabozaka (1), avec les Vazimba, auraient cohabité d'autres groupes : Rekaka, Kinitony et Marosoa, tous provenant aussi de la côte et, probablement, d'outre mer. Quant au problème des Noirs de l'ancien Imerina, il n'a pas encore été élucidé (Manendy et autres).

Remarquons, d'autre part, que, selon l'Histoire des Rois (2), il n'apparaît que sont considérés implicitement ou explicitement comme Vazimba, les populations merina antérieures à Rafohy et Rangita, notamment les ascendants de celles-ci.

Les Vazimba de la tradition sont-ils donc une ethnie particulière ou seulement une catégorie socio-historique avec connotation magico-religieuse, où seraient classés les ancêtres des Merina les plus anciens, ou encore, les groupes Merina techniquement arriérés, y compris les ancêtres d'Andriamanelo avant la généralisation de l'usage du fer ? C'est afin de contribuer à apporter une réponse à cette question que nous voulons proposer à l'intention des archéologues, ces ouvriers de l'Histoire, quelques directions de recherche qui devraient permettre de connaître le type de culture auquel appartenaient les Vazimba, partant de cette hypothèse que les différences de culture matérielle entre groupes contemporains sont des signes d'une différenciation ethnique.

La méthode la plus rationnelle consisterait à entreprendre des fouilles selon deux séries : l'une concernant les ancêtres "Vazimba" des Andriana, l'autre concernant des personnages réputés "vazimba" sans conteste, tels que les chefs des Tairoka et d'autres, les lieux de résidence des uns et des autres étant connus. L'opération finale serait une comparaison des différentes cultures.


On trouvera donc ci-après trois listes des sites réputés vazimba avec l'indication des noms des chefs ou personnages y ayant résidé, classés en trois colonnes selon qu'ils appartiennent au lignage Andriana, au lignage Tairoka ou à d'autres groupes indéterminés. Cette disposition permet de mettre en parallèle les lignages Andriana et Tairoka en faisant ressortir leurs points de contact venant corroborer les liens historiques qui les unissent sur lesquels des hypothèses ont été faites, et qui les distinguent des autres groupes. Les sites sont énumérés en allant de l'Est à l'Ouest.

(1) Rabozaka : "Notes d'histoire malgache" (1914). Deux carnets manuscrits. Académie malgache. Cité par Raymond KENT dans "Early kingdoms in Madagascar 1500-1700", p. 213.

(2) Traduction de Tantaran'ny Andriana nanjaka teto Imerina, par Chapus et Ratsimba.



Ensemble vu du nord.



Ensemble vu du sud-ouest



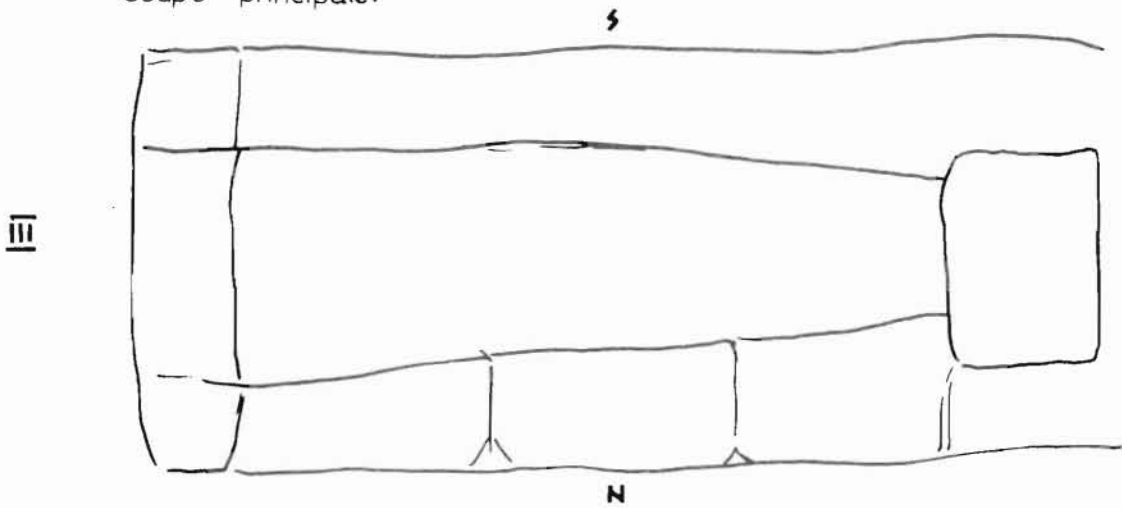
Ensemble vu de l'est



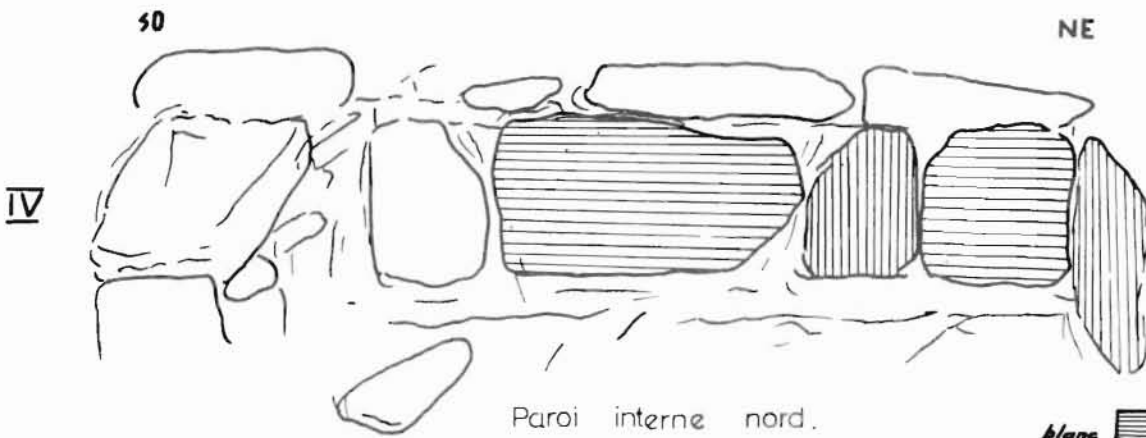
Dalles de couverture après
degagement vues de l'est.

Dalles après degagement
vues de l'ouest.

Coupe principale.




Vue en plan après ouverture.



blanc 
rouge 



Tombe vue du côté ouest.



Plan de l'ensemble après dégagement du tumulus.

On aura remarqué que les trois premiers sites se trouvent en dehors de l'Imerina. S'agissant de lieux habités par les premiers membres du lignage des Andriana, selon la tradition des Zafimamy, cela n'a rien de surprenant (1).

&

& &

En ce qui concerne les sites vazimba de Tananarive, leur exploitation présente un caractère d'urgence beaucoup plus grand que les autres pour la raison qu'ils sont beaucoup plus que les autres menacés de destruction du fait même des progrès rapides de l'urbanisation. Nous souhaitons donc que des mesures soient prises sans tarder d'une part pour protéger ces sites par des dispositions réglementaires adéquates et, d'autre part, pour en faire l'étude complète, après quoi ils pourront être livrés aux bulldozers s'il y a lieu. Les éléments d'élucidation de l'histoire des proto-Malgaches sont trop rares pour qu'on les laisse gaspiller par pure négligence.

Nous avons pu relever à Tananarive, d'après l'Histoire des Rois, et le Firaketana, neuf sites vazimba, dont certains sont déjà probablement détruits, ce qu'il serait bon néanmoins de vérifier.

1°) Ampanobe : à l'Est d'Ambohipotsy et en contre-bas près de la route circulaire. Le site fut occupé par la famille d'Andriankazobe, fils de Rapeto. Certains de ses fils y furent inhumés (H.R. p.24 de l'ancienne édition). Selon le même ouvrage (p.21) Andriankazobe devait être contemporain d'Andriananjavona (milieu du 15e siècle). On y trouve actuellement le service des bâtiments civils et des villas de fonctionnaires.

2°) Andohamandry : situé entre Ambohipotsy et Ampanobe. Aurait été habité par les Vazimba. On y trouve une source utilisée par eux et par Andrianjaka à leur suite et qui fait l'objet d'un culte vivace. L'endroit est en grande partie construit.

3°) Ankatso : extrémité de la colline située au sud-est de l'Université. Le site fut occupé par les Vazimba jusqu'à l'époque d'Andriamanelo qui ne réussit à le conquérir qu'après la mort du chef Andrianankatso. Il détruisit le village. L'actuel village d'Ankatso, au bas de la colline, est sans rapport sociologique avec l'ancien (voir sa légende à la note de bas de page 19 de Tantaran'ny Andriana, édition de 1873).

4°) Ambatomandondona : sommet au nord du précédent, sur la même colline où se trouvent des tombeaux vazimba où les souverains merina allaient faire des dévotions (H.R. p.28). Le site a été en partie bouleversé récemment par une grande construction visible de l'Université. De plus, certaines tombes des alentours ont été vidées de leur contenu.

5°) Ambohidenjona : ancien village vazimba où se trouvent des tombeaux partiellement étudiés par Catat (Firaketana). L'observatoire en occupe le centre.

(1) Cf RAMILISON Emmanuel : "Ny loharanon'ny Andriana nanjaka teto Imerina".

6°) Andraisoro : tombes de trois Vazimba : Koto, Kala, Vazana (H.R. p. 28).

7°) Ampamaho : résidence des derniers Vazimba Tairoka d'Analamanga, chassés par Andrianjaka. Le tombeau d'Andriampirokana s'y trouverait, ainsi que celui de Ramasimparihy, son père (ou grand père).

8°) Ambohijanahary : résidence de Razanahary, aïeule de Rafohy. Elle y est inhumée (Firaketana et H.R. pp.17-18).

9°) Andravoahangy : résidence du Vazimba Ravoahangy (Firaketana).

&

& &

Le site d'Ankatso, dont nous avons fait une reconnaissance dès 1965 et que nous avons signalé à l'attention de M. Vérin, a été relevé et partiellement étudié par M. Mille, comme il en a rendu compte dans une étude publiée en 1969 ainsi que dans sa thèse sur les villages fortifiés de l'Imerina.

Pour notre part, nous avons exécuté une fouille particulière (autorisée par décision n°675 du 3 juin 1969) dont les résultats sont exposés ci-après.

A l'extrémité sud-sud-ouest du petit plateau se trouvant au-delà du fossé sud de l'ancien village (voir plan dressé par Mille) et au-dessus et au nord d'un petit fossé en ligne de niveau, qui n'a pas été relevé par Mille, se trouve un tumulus encastré entre deux rochers de granit en forme de fuseaux, parallèles et dont l'axe est orienté ENE-OSO (voir photo ci-contre). Le rocher du nord a 4,70m de long sur 1,40m de diamètre horizontal maximum et 0,70m de saillie au-dessus du sol. Celui du sud a 4,30m de long sur 2,20m de diamètre horizontal maximum et 1,70m de saillie maximum au-dessus du sol.

L'écartement moyen entre les rochers est d'environ un mètre. Il est comblé par de la terre dont le niveau dépasse nettement le niveau des rochers. Le tumulus ainsi formé est couvert de bozaka. Quelques pierres plates sont posées sur sa surface. A l'extrémité Est, une borne topographique est plantée. Une perche de repère est aussi plantée au sommet du tumulus. A l'extrémité ouest du tumulus apparaissent des pierres superposées, formant une rangée horizontale et encastrées dans la terre.

Les renseignements pris auprès des habitants d'Ankatso nous indiquent que ce tumulus n'était pas un tombeau, le seul tombeau signalé dans cet endroit, étant situé à environ 50m du tumulus à l'est. Nous tenions cependant à le vérifier par un sondage.

Nous avons creusé une tranchée de 20 à 30cm. de largeur au centre du tumulus et dans le sens de sa longueur. La terre est très compacte de couleur brun clair, semblable à la latérite environnante. Puis, à des profondeurs de 30 à 50cm., apparaissent des couches de terre noire végétale. Il s'agit donc de terre rapportée, l'humus ayant été prélevé en premier lieu, puis recouvert de latérite extraite plus profondément. L'extrémité ouest-sud-ouest par contre, est entièrement constituée par de la terre noire.

A environ 50cm. de profondeur dans la partie centrale du tumulus, la bêche rencontre des pierres de forte taille qui se continuent sur toute la longueur. Afin de dégager ces pierres, l'ensemble de la terre est extrait à l'exception d'une petite butte-témoin près de la borne. Ce travail fait apparaître une série de dalles convexes semblables à des écailles de rochers ronds détachées spontanément sous l'effet des intempéries.. Au total, trois dalles de dimensions variées s'étalent sur une longueur de 2m environ en se superposant partiellement.

Les dalles convexes sont posées sur des pierres plates dressées ou posées à plat comme il apparaît à l'extrémité ouest-sud-ouest où l'ensemble de l'appareil s'élève à 60cm au-dessus du sol. A un mètre environ de ces pierres, en direction du l'ouest-sud-ouest, une rangée de pierres plus ou moins plates ferme l'espace entre les rochers. Elles sont probablement destinées à soutenir la terre accumulée à l'extrémité du tumulus.

Le soulèvement des dalles fait d'abord apparaître une épaisse végétation de racines d'herbes qui, une fois dégagée laisse voir un système de petites dalles posées verticalement et appuyées aux rochers sur les côtés nord et sud. En moyenne les dalles ont 40cm de haut à partir du sol intérieur ; leurs formes et dimensions sont variables. Certaines dalles portent des traces plus ou moins nettes de badigeon tantôt blanc, tantôt rouge alternativement. L'ensemble forme une boîte rectangulaire de 1,80m de longueur et de 0,47 à 0,29 de largeur intérieure.

Au fond se trouvent des ossements humains :

1°) Un squelette entier d'une longueur totale de 180cm dont 90cm de la tête du fémur au talon ;

2°) Deux petits crânes et ossements divers comme posés sur le grand squelette, à première vue provenant de femmes ou d'enfants.

Aucun objet n'apparaît, pas même des débris de tissus ou de bois. Par contre, quantité de dents sont dispersées sur le fond dont certaines présentent des traces d'un colorant rouge vif ; de même pour certains os.

Une expertise des squelettes n'a pu être faite, faute d'anthropologue physique et les ossements sont restés intacts. La tombe a été refermée et les dalles recouvertes d'une feuille de plastique avant que la terre soit remise en place, afin de limiter les infiltrations d'eau.

Il serait nécessaire, pour compléter la recherche d'étudier les ossements afin de les situer des points de vue ethnique et chronologique. A cette fin, les examens suivants pourraient s'avérer utiles :

- analyse du colorant rouge des os et du badigeon des dalles,
- recherche de menus objets dans la poussière du fond,
- datation des os au carbone 14.

La découverte ci-dessus décrite appelle une série de remarques.

1°) Cette tombe est du type des cistes à tumulus fréquents au néolithique d'Europe occidentale, mais avec des dimensions plus réduites.

2°) Le tumulus d'Ankatso est probablement très ancien puisqu'il est ignoré des habitants en tant que tombe, alors que les tombes vazimba du versant nord de l'ancien village sont bien connues.

3°) Des cistes enterrées, de dimensions comparables, sont apparues à Ambatoroka à l'occasion du déblai d'une hutte au bord de la route face au grand séminaire, pour la construction d'une maison, il y a quelques années. Mais elles ne sont pas encastrées entre des rochers, particularité qui fait l'originalité de celle d'Ankatso.

4°) Le Tantaran'ny Andriana, à propos d'Ankatso, relate la tradition selon laquelle le dernier chef vazimba d'Ankatso, Andrianankatso qui avait résisté victorieusement de son vivant aux attaques d'Andriamanelo pourtant armé du "fer volant", fut enterré au coin sud-ouest du village (eo an-joron' akoho) et au bord du fossé. Cette relation nous avait amené à rechercher cette tombe dans la direction indiquée en bordure des fossés, voire au fond comme l'indique par erreur la traduction. Une ascension de la colline par le versant sud nous avait fait découvrir le fossé cité plus haut, à peine tracé, du type hady rano, probablement en grande partie colmaté. Le fossé se trouve à quelques mètres du bord du plateau et du tumulus. Ce dernier se trouvant dans la direction approximative du sud-ouest par rapport au centre du village abandonné, l'idée vient inmanquablement que le tumulus pourrait bien être la tombe d'Andrianankatso. La voie des recherches est ouverte pour le vérifier.

| L I E U X | A N D R I A N A | T A I R O K A | A N C I E N S G R O P E S |
|---|---|--|---------------------------|
| Vohidrazana I (15km. Ouest de Fénéry) | (Andriantomara)Andriantomaramanana (Andriantomarafy) | | |
| Ambatomasina (Ouest de Tamatave) | Andriandembondenitra Andriandravindravina | | |
| Vohidrazana II (Ambavaniasy Est de Ande- sibs) | Andriandravindravina Andriandembondenitra Andriandahimana | | |
| Ambohitrany (Mantaoa) | Ranady | | |
| Ambohitrany an'ala | | (Andriandroka I)Ratsitekondrazana (début (15e s.) | |
| Ambatomenitrazana (Vodivato) Tanilava (Est d'Amoronkay et Ouest de Mahatana) | Andriamamilazabe | | tombeau de Rapeto |
| Angavo atsinanana (Est d'Ambatoleona) | Andriananjavonana ou Andriamanjavona | | |
| Anandribe (près d'Angavo à l'Ouest) | Andriananjavonana | | |
| Ambohiteitakatra (sud d'Anjozorobe) | Andriandravindravina | | |
| Sampazana (près du précé- dent) | Andrianamponga | | |
| Fanongoavana (sud de Man- tasoa) | Andrianamponga | Razevomanana (2e moitié (15e s.) | |
| Ambatondrekeriaka (Ambatotslomirahavy) (sud-est d'Ambatomanga) | (Andrianamboniravina)Andriandranelave (Andriamoraony | | |
| Ambohimanatakatra | | Razevozavo | |

| L I E U X | A N D R I A N A | T A I R O K A | AUTRES GROUPES |
|--|--|--|-------------------------------------|
| Anerinerina (Nord d'Angavokely) | Andrianerinerina | | |
| Ambohimanjaka | Andriandranolava | | |
| Ambatomanoïna (Nord -ouest d'Ambohi- maleza) | (Rabolobolo)Andrianambolo (Andriandranolava | | |
| Ambohitrebiby | | Andriandroke II !(contemporain de Ralambo)! | |
| Andreomare (Nord.d'Ambohimalaza) | | | Baroa |
| (Ambolamena (Nord d'Ambohimalaza))Fandranety | | descendants d'Andriandro- ka) | |
| Ampanobe (au bas à l'Est d'Ambohipotsy)..... Andohamandry (entre Ampanobe et Ambohipotsy) | | | Andrianankazobe (fils de Rapeto) |
| Ankatso | | | Andrianankatso |
| Ambatomandongona (Nord-Ouest d'Ankatso) | | | |
| Ambohidempona | | | |
| Andraisoro | | | Iloto, Ikala, Vazana |
| Ampamaho (au-dessous... d'Andafiavaratra à l'Est) | | Andriampirokàna | |
| Ambohijanahary | Razanahary (grand'mère de Rafohy) | | |
| Baravina (Est d'Anka- divoribe) | Andrianamboniravina | | |
| Ampandrana (Ouest d'Am- bohitraina, Sud d'Andrai- eise, Est d'Ankadivoribe) 1er version | (Rafandrandava)Rameindohafandrana (Rafandrampohy)Rafandramanenitra | | |
| 2e version | (Andriampandrana)Andriampandramanenitra (Andriandohafandrana)Rafandrampohy (Rafandradava)Rangita | | |

| L I E U X | A N D R I A N A | T A I R O K A | AUTRES GROUPES |
|---|---|--|---|
| Ambohimasimbola (sud-sud-est d'Ankadivoribe) | ! Refandramanendra ! ! | ! | ! |
| Andringitra avaratra (sud est de Fihaonana) | ! ! ! | ! ! | ! (Ranakandriana !) Ramaitsoakanjo |
| Andraisisa (au-dessus et sud-est d'Ankadivoribe) | ! Ratsiseranina (soeur de ! ! Rangita) ! | ! | ! |
| Alasora | ! (Rafohy ! !) Andrianamponga (frère de ! Rafohy) ! | ! Ramasimparihy (père d'Andriandroka) (contemporain de Rafohy) ! | ! |
| Merimanjaka | ! (Rangita ! !) Rafohy ! | ! | ! |
| Farihy | ! Refaravavy (fille de Ra- ! ! zanahary) ! | ! | ! |
| Lohalambo (sud d'Ambohijanaka | ! ! ! ! | ! ! | ! tombeau d'Andrianamboni- ! trimo (arrière petit fils ! de Rapeto |
| Ambohitrakoholahy (Ankaratra) | ! ! ! ! | ! ! | ! (Andriandranoala vers 1400 !) Andrianjokotanora !) Faralehinataontany |
| Fenitra (Est d'Ankaratra) | ! ! | ! ! | ! Andriampenitra (début 16e |
| Ambohimiangara (près Miari- narivo) | ! ! ! | ! ! | ! Rasoalao et Rapeto ! |
| Ambatonivahy | ! ! ! | ! ! | ! Andrienampolo (tombeau à ! l'Est du village) |

B I B L I O G R A P H I E

- BRISAUD R.
1974 *Tradition orale de l'Imerina ancienne et sa confrontation avec l'Archéologie.- Mémoire de Maîtrise faite avec la collaboration du Musée de l'Université de Tananarive.*
- CHAPUS G.S. et RATSIMBA E.
1956 *Histoire des rois, traduction des Tantaran'ny Andriana du R F Callet, Tome I, p. 13-15-16-207-284-551 - Tome III, p. 120 - Tome IV, p. 368.*
- MILLE A.
1970 *Travaux et Documents III. Musée d'Art et d'Archéologie de l'Université de Madagascar. Contribution à l'étude des villages fortifiés de l'Imerina ancien IIème partie - Plans - Table. 1 et 2*
- RAMILISON E.
1951 *Ny Loharanon'ny Andriana nanjaka teto Imerina, Boky faharoa.*
- VERIN P. *Les anciens habitats de Rezoky et d'Asambalahy, Taloha 4 Revue du Musée d'Art et d'Archéologie de l'Université de Madagascar, p. 34.-*
- VOGEL Claude
1974 *Ny lovantsofina sy tantaran'ny Vakiniadiana (sous presse).*

==:==:==:==:==:==:==:==:==:==:==:==:==:==